








# 鄂红地1井钻探工程地质日报

编制单位：中国地质调查局油气资源调查中心

起止时间：2017年8月29日08:00至2017年8月30日08:00

井点地理位置	湖北省神农架林区红坪镇红举村		构造位置	神农架复背斜北翼				
目的层段	下寒武统牛蹄塘组		设计井深 (m)	1915				
<b>钻井施工情况</b>								
施工累计天数	46	当前井深 (m)	975.87	日进尺 (m)	44.30			
钻遇地层	下奥陶统覃家庙组	垂 深 (m)	975.87	钻头规范 (mm)	98.00			
施工情况	2017年8月29日08:00至2017年8月30日08:00, 三开正常取芯钻进, 钻探井深975.87m。钻探总进尺975.87m (天气: 阴转小雨, 16℃-23℃)。							
钻井液性能	入口	出口		泥饼 (mm)	/			
	泥浆密度 (g/cm <sup>3</sup> )	/	1.03	粘度 (s)	45.00			
	电导率 (s/m)	/	/	初切 (mg/cm <sup>2</sup> )	/			
	温度 (℃)	/	/	终切 (mg/cm <sup>2</sup> )	/			
	失水 (mL)	/	含砂 (%)	0.0	PH值	8		
<b>录井资料</b>								
岩 性	深灰色灰岩夹泥岩条带, 砖红色泥岩夹层							
异常显示	无异常							
捞取岩屑包数	/	岩屑捞至井深 (m)	/	总烃 (%)	0.453			
组分 (%)	C <sub>1</sub>	C <sub>2</sub>	C <sub>3</sub>	iC <sub>4</sub>	nC <sub>4</sub>	iC <sub>5</sub>	nC <sub>5</sub>	
	0.412	0.000	0.000	0.00	0.00	0.00	0.00	
地化录井	岩性							
	S <sub>0</sub> (mg/g)	S <sub>1</sub> (mg/g)	S <sub>2</sub> (mg/g)	T <sub>max</sub> (℃)	GPI	OPI	TPI	
	/	/	/	/	/	/	/	
元素扫描	元素扫描				伽马扫描			
	Fe (%)	/	Ca (%)	/	P (%)	/	U (ppm)	/
	AL (%)	/	K (%)	/	S (%)	/	Th (ppm)	/
	Si (%)	/	Mg (%)	/	Cl (%)	/	K (%)	/
	Mn (%)	/	Ti (%)	/		最大	最小	一般
取心情况	取芯率100%		钻时 (min/m)	21.00	18.00	20.00		
现场解吸气含量测定实验	解吸测定井段 (m)		岩性		解吸气含量 (m <sup>3</sup> /吨)			
	鄂红地1井施工现场		钻井岩心照片					
	第二百零四箱		第二百零五箱					
								
	第二百零六箱		第二百零七箱					
								

汇报人：雷玉雪

审核人：宋腾

填报日期：2017年8月30日