






黑宝地1井钻探工程地质日报

编制单位：中国地质调查局油气资源调查中心

起止时间：2018年12月20日08:00~2018年12月21日08:00

井点地理位置	黑龙江省双鸭山市宝清县朝阳乡		构造位置	三江盆地前进坳陷		填报人
目的层段	石炭系珍子山组		设计井深 (m)	1650.00		
钻井施工情况						
施工累计天数	123	当前井深 (m)	1578.90	日进尺 (m)	15.10	
钻遇地层	珍子山组	垂 深 (m)	/	钻头规范 (mm)	Φ80	
施工情况	取心钻进					
钻井液性能	入口	出口	泥饼 (mm)	1		
	泥浆密度 (g/cm ³)	1.05	1.08	粘度 (s)	30.0	
	电导率 (s/m)	0.4	0.1	初切 (mg/cm ²)	/	
	温度 (°C)	11	18	终切 (mg/cm ²)	/	
	失水 (mL)	8	含砂 (%)	0.03	PH值	8
钻具结构	Φ80mm取心钻头+Φ80.5mm扩孔器+Φ75mm岩心管+Φ80.5mm扩孔器+Φ73mm钻杆+方钻杆					
测点深度 (m)	/	井斜°	/	方位°	/	
时效分析						
生产时间 (h)	纯钻进	11:00:00	扩划眼		非生产时间	复杂
	起下钻		循环钻井液			修理
	接单根		地质循环			组织停工
	换钻头		测井/测斜			等停
	固井/下套管		辅助	13:00:00		等甲方指令
录井资料						
岩 性	浅灰色-深灰色角岩化粉细砂岩					
异常显示	/					
气测异常	/					
后效显示						
捞取岩屑包数	/	岩屑捞至井深 (m)		/	总烃 (%)	0.021-0.064
组分 (%)	C ₁	C ₂	C ₃	iC ₄	nC ₄	iC ₅
	0.008-0.050	0	0	0	0	0
	S ₀ (mg/g)	S ₁ (mg/g)	S ₂ (mg/g)	T _{max} (°C)	GPI	OPI
	/	/	/	/	/	/
取心情况	取心进尺15.10m, 心长15.10m, 采取率100.00%。					
常规钻时 (min/m)	最大	66.0	最小	27.0	一般	44.00
取心钻时 (min/m)	最大	/	最小	/	一般	/
现场解吸气 含量 测定实验	解吸	/	岩 性	/	解吸气含量 (m ³ /吨)	/
	测定井段	/		/		/
	(m)	/		/		/
岩心照片			岩心照片			
			 			

汇报人：王丹丹、刘旭锋

审核人：张文浩

日期：2018年12月21日